VÝŘEZY LOKALIT
M 1 : 5 000

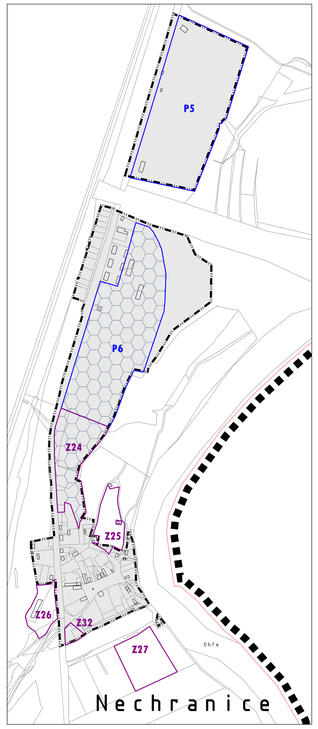

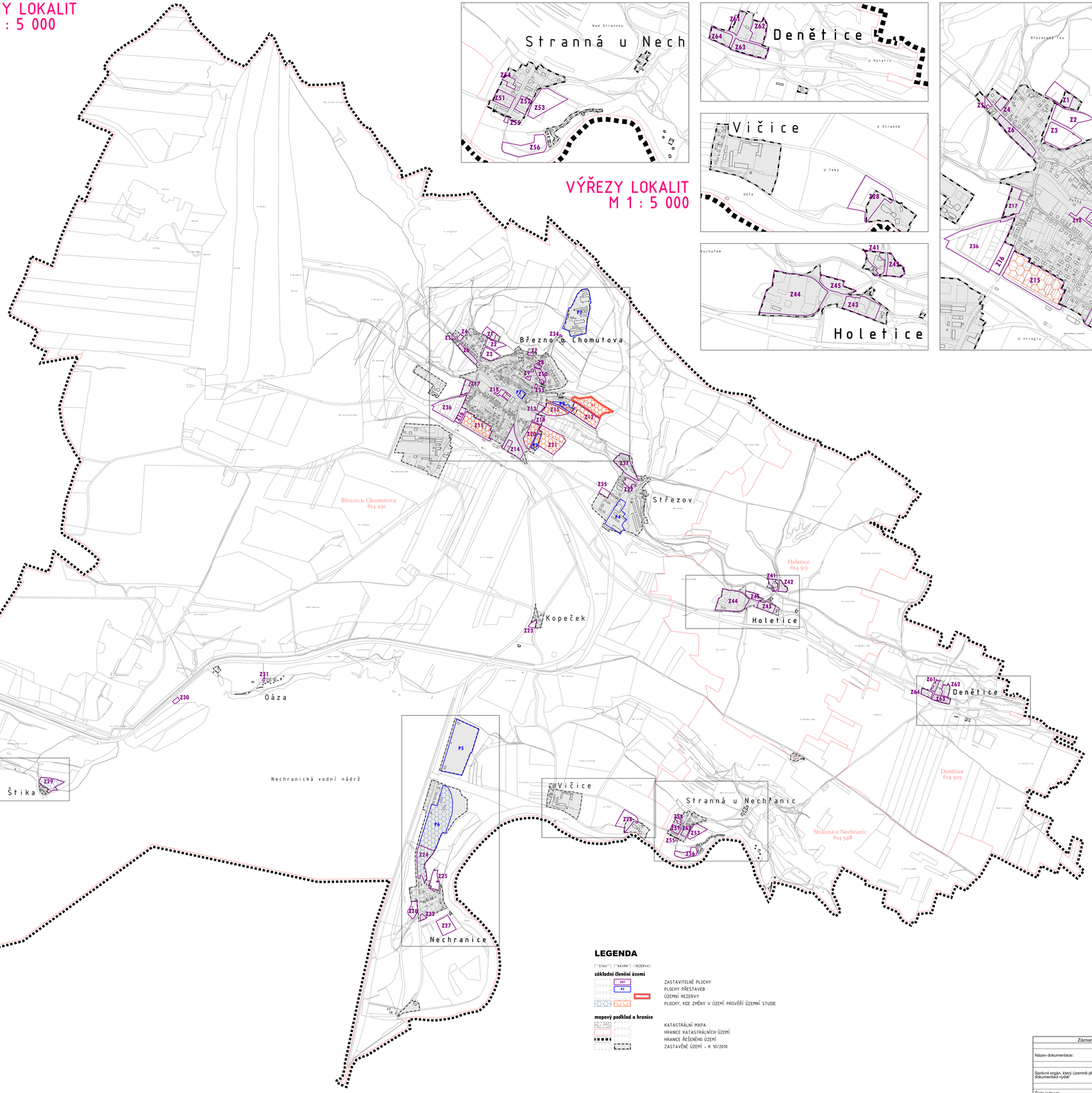

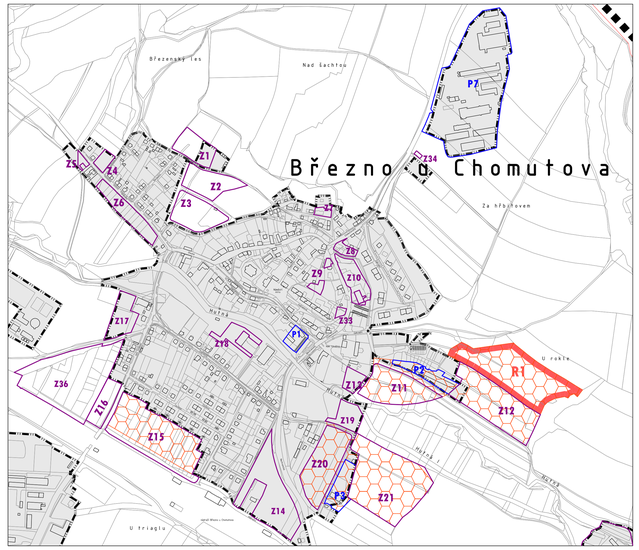

SEZNAM ROZVOJOVÝCH PLOCH

ZASTAVITELNÉ PLOCHY

k.ú. Březno u Chomutova

- Z1 BŘEZNO - LESNÍ
- Z2 BŘEZNO - POD LESEM 1
- Z3 BŘEZNO - POD LESEM 2
- Z4 BŘEZNO - ŽIŽKOVA
- Z5 BŘEZNO - BRÁNSKÁ
- Z6 BŘEZNO - BRÁNSKÁ, ZAHRADY
- Z7 BŘEZNO - HUSOVA
- Z8 BŘEZNO - U ZRCADLA
- Z9 BŘEZNO - NERUDOVA
- Z10 BŘEZNO - CHOMUTOVSKÁ
- Z11 BŘEZNO - POD ZAHRADAMI
- Z12 BŘEZNO - VÝCHOD
- Z13 BŘEZNO - ŠTEFÁNÍKOVA
- Z14 BŘEZNO - U ČERPACÍ STANICE
- Z15 BŘEZNO - U NÁDRAŽÍ
- Z16 BŘEZNO - GEN. SVOBODY
- Z17 BŘEZNO - U RYBNÍČKU
- Z18 BŘEZNO - HŘIŠTĚ ZA ŠKOLOU
- Z19 BŘEZNO - ZA FOTBALOVÝM HŘIŠTĚM
- Z20 BŘEZNO - U FOTBALOVÉHO HŘIŠTĚ
- Z21 BŘEZNO - REGULAČNÍ STANICE
- Z22 STŘEZOV - STŘED
- Z23 KOPEČEK
- Z24 NECHRANICE - U HL. CESTY
- Z25 NECHRANICE - REKREACE ZA NÁM.
- Z26 NECHRANICE -
- Z27 NECHRANICE - ZA ŽELEZNIČNÍM NÁSPEM
- Z28 VIČICE - LÍHEŇ
- Z29 MODRÁ ŠTIKA
- Z30 PARKOVIŠTĚ RYBÁŘI - ČACHOVICKÁ ZÁTOKA
- Z31 OSADA OÁZA
- Z32 PARKOVIŠTĚ NECHRANICE
- Z33 PARKOVIŠTĚ KAŠTANOVÁ
- Z34 PARKOVIŠTĚ U HŘBITOVA
- Z35 STŘEZOV -
- Z36 BŘEZNO - ZÁPAD U ČOV
- Z37 STŘEZOV SEVER - BÝV. ZEM. AREÁL

k.ú. Holetice

- Z41 HOLETICE - ZA VODOU 1
- Z42 HOLETICE - ZA VODOU 2
- Z43 HOLETICE - STARÁ OBEC
- Z44 HOLETICE - BÝV. ZEM. AREÁL
- Z45 HOLETICE -

k.ú. Stranná u Nechranic

- Z51 STRANNÁ - V ZATÁČCE
- Z52 STRANNÁ
- Z53 STRANNÁ - REKREACE VÝCHOD
- Z54 STRANNÁ - ZA KOSTELEM
- Z55 STRANNÁ - PARKOVIŠTĚ
- Z56 STRANNÁ - REKREACE U OHŘE

k.ú. Denětice

- Z61 DENĚTICE - SEVER 1
- Z62 DENĚTICE - SEVER 2
- Z63 DENĚTICE - JIH
- Z64 DENĚTICE - JIH

PLOCHY PŘESTAVEB

- P1 BŘEZNO - ŠTEFÁNÍKOVA
- P2 BŘEZNO - POD ZAHRADAMI
- P3 BŘEZNO - U REGULAČNÍ STANICE
- P4 STŘEZOV - ZEMĚDĚLSKÝ AREÁL
- P5 NECHRANICE - NAD PŘEPADEM
- P6 NECHRANICE - ZAŘÍZENÍ STAVENIŠTĚ
- P7 BŘEZNO - NAD HŘBITOVEM

REZERVY

k.ú. Březno u Chomutova

- R1 BŘEZNO - VÝCHOD, REZERVA

LEGENDA

STAV | NÁVRH | REZERVA

základní členění území

- Z21 ZASTAVITELNÉ PLOCHY
- P3 PLOCHY PŘESTAVEB
- ÚZEMNÍ REZERVY
- PLOCHY, KDE ZMĚNY V ÚZEMÍ PROVĚŘÍ ÚZEMNÍ STUDIE

mapový podklad a hranice

- KATASTRÁLNÍ MAPA
- HRANICE KATASTRÁLNÍCH ÚZEMÍ
- HRANICE ŘEŠENÉHO ÚZEMÍ
- ZASTAVĚNÉ ÚZEMÍ - K 10/2010

Záznam o účinnosti územně plánovací dokumentace	
Název dokumentace:	**Územní plán Březno**
Správní orgán, který územně plánovací dokumentaci vydal:	Zastupitelstvo obce Březno
Číslo jednací:	Nabytí účinnosti:
Oprávněná úřední osoba pořizovatele:	
Funkce:	Referent Magistrátu města Chomutova Odbor rozvoje, investic a majetku města
Jméno:	Martina
Příjmení:	Valešová
	podpis a otisk úředního razítka

BŘEZNO
ÚZEMNÍ PLÁN

OBJEDNATEL : OBECNÍ ÚŘAD BŘEZNO U CHOMUTOVA
POŘIZOVATEL : ORAPH CHOMUTOV
ZPRACOVATEL : DOC. ING. ARCH. IVAN KAPLAN
ING. ARCH. IVAN KAPLAN
Vinohradská 156, Praha 3, 130 00
AUTOŘI : KAPLAN, JELÍNKOVÁ

OBSEH:	**ZÁKLADNÍ ČLENĚNÍ ÚZEMÍ**
Č. VÝKRESU	1
SPRACOVAL:	DOC. ING. ARCH. IVAN KAPLAN ING. KATEŘINA JELÍNKOVÁ
MĚŘÍTKO:	1 : 10 000
DATUM:	leden 2014
PARÉ:	